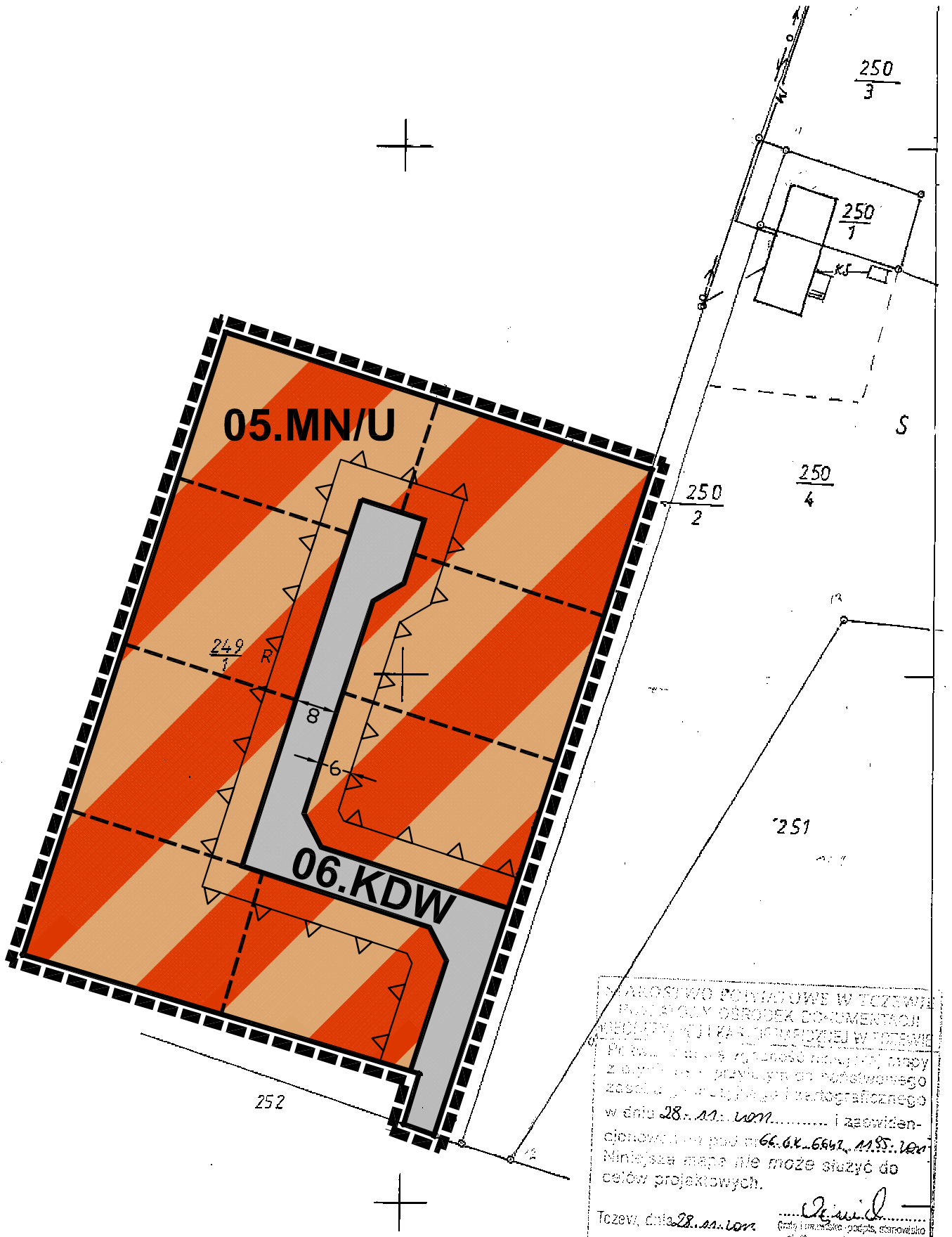
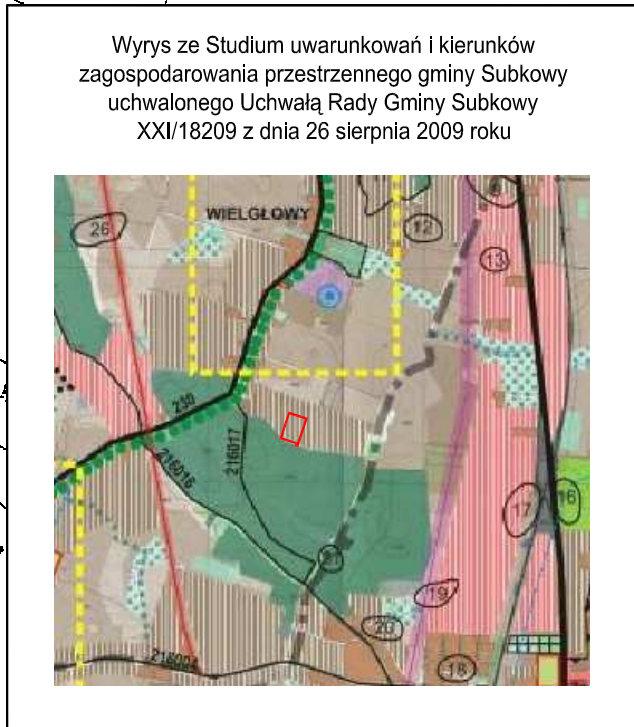


MIEJSCOWY PLAN ZAGOSPODAROWANIA PRZESTRZENNEGO DLA CZĘŚCI OBSZARU DZIAŁKI OZNACZONEJ GEODEZYJNIE NR 249/1 POŁOŻONEJ W MIEJSCOWOŚCI WIELGŁOWY I DZIAŁEK OZNACZONYCH GEODEZYJNIE NR 269 I NR 885 POŁOŻONYCH W MIEJSCOWOŚCI BRZUŚCE, OBRĘB GEODEZYJNY BRZUŚCE, Z PRZEZNACZENIEM POD TERENY ZABUDOWY MIESZKANIOWO-USŁUGOWEJ

Załącznik nr 2 do Uchwały Nr XXVIII/237/13 Rady Gminy Subkowy z dnia 31.10.2013

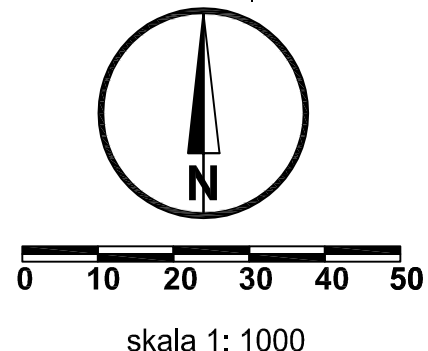


ARCHELWISTWA POWIATOWA W TOSZEWIE
 WYKONANIE PRACY OŚRODEK DOKUMENTACJI
 WIECZNYCH KARTOGRAFICZNEJ W TOSZEWIE
 Praca wykonana w oparciu o mapy
 z archiwum planów i planów podziemnego
 zespołu planów i planów i kartograficznego
 w dniu 28.11.2011 i zaświden-
 cjonowa pod nr 66.6X.6942.11.11.11
 Niniejsza mapa nie może służyć do
 celów projektowych.
 Toszew, dnia 28.11.2011

Woj. Subkowy
 Miasto-Gmina Subkowy
 Obręb-wies Brzusce
 Nr działki 249/1
 MAMA-SU skala 1:1000
 325.342.103

OZNACZENIA	
Ogólne	Obszary i obiekty istniejącego zagospodarowania
Obszary i obiekty objęte ochroną środowiska	Obszary i obiekty infrastruktury
Ustalenia Studium	Obszary przewidziane pod zabudowę mieszkaniowo-usługową

Oznaczenia ogólne:	
	granice obszaru objętego opracowaniem planu
	linie rozgraniczające tereny o różnym przeznaczeniu lub różnych zasadach zagospodarowania
1.MNU	symbol cyfrowo-literowy terenu:
Przeznaczenie terenów:	
MN/U	tereny zabudowy mieszkaniowo-usługowej
KDW	teren drogi wewnętrznej
Parametry i wskaźniki kształtowania zabudowy:	
	nieprzekraczalne linie zabudowy
Informacje nie będące ustaleniami planu:	
	proponowane linie podziału wewnętrznego



MIEJSCOWY PLAN ZAGOSPODAROWANIA PRZESTRZENNEGO DLA CZĘŚCI OBSZARU DZIAŁKI OZNACZONEJ GEODEZYJNIE NR 249/1 POŁOŻONEJ W MIEJSCOWOŚCI WIELGŁOWY I DZIAŁEK OZNACZONYCH GEODEZYJNIE NR 269 I NR 885 POŁOŻONYCH W MIEJSCOWOŚCI BRZUŚCE, OBRĘB GEODEZYJNY BRZUŚCE, Z PRZEZNACZENIEM POD TERENY ZABUDOWY MIESZKANIOWO-USŁUGOWEJ

Załącznik nr 2 do uchwały Nr XXVIII/237/13 Rady Gminy Subkowy z dnia 31.10.2013

Sporządzający: Wójt Gminy Subkowy

Zespół autorski:
 główny projektant: mgr inż. arch. Małgorzata Ossowska
 projektant: mgr inż. arch. Anna Król, mgr inż. Sławomir Sempłowski, mgr Filip Sokółowski
 środowisko przyrodnicze: mgr Katarzyna Kuszałek

Data opracowania: listopad 2013