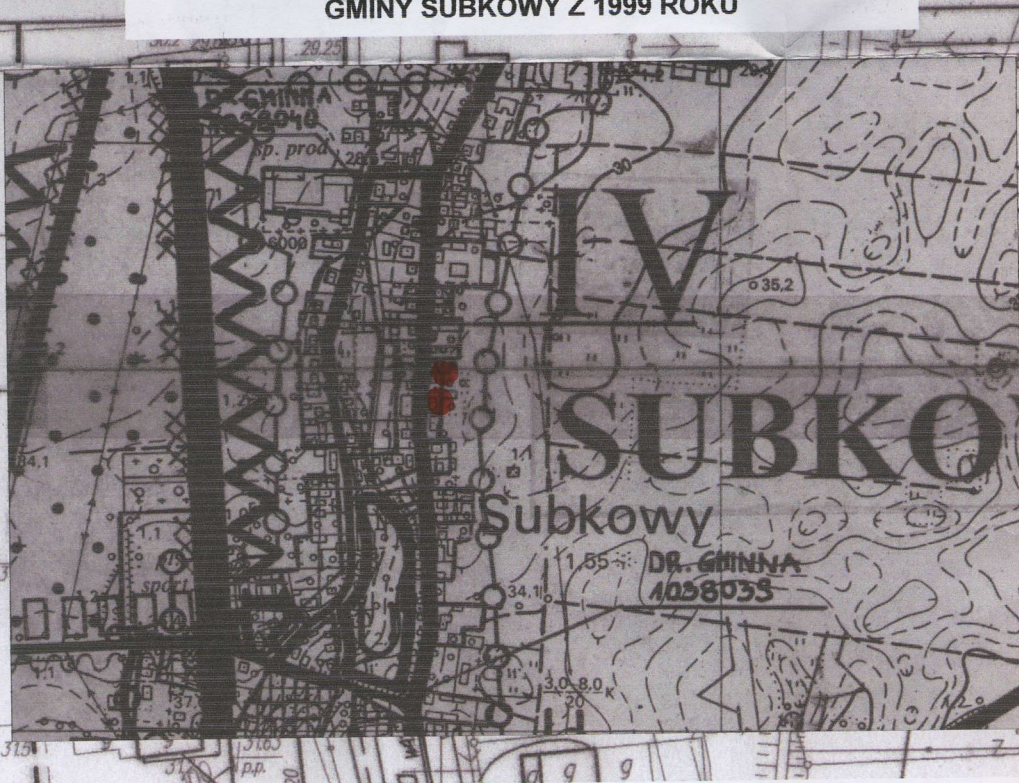


oj. pomorskie

WYRYS ZE STUDIUM UWARUNKOWAŃ
I KIERUNKÓW ZAGOSPODAROWANIA PRZESTRZENNEGO
GMINY SUBKOWY Z 1999 ROKU



NARKOWY

LEGENDA:



granica obszaru opracowania



linie rozgraniczające teren o różnych funkcjach
lub różnych zasadach zagospodarowania



nieprzekraczalna linia zabudowy



proponowany podział terenu na działki

Przeznaczenie terenów:



MN - zabudowa mieszkaniowa jednorodzinna



MN,U - zabudowa mieszkaniowa jednorodzinna
lub zabudowa mieszkaniowo-usługowa




R - tereny upraw polowych




linia elektroenergetyczna wraz ze strefą
oddziaływania 5 m



obszar planu w strefie konserwatorskiej -
w zabytkowym układzie ruralistycznym wsi Subkowy



obiekty o walorach historycznych do ochrony



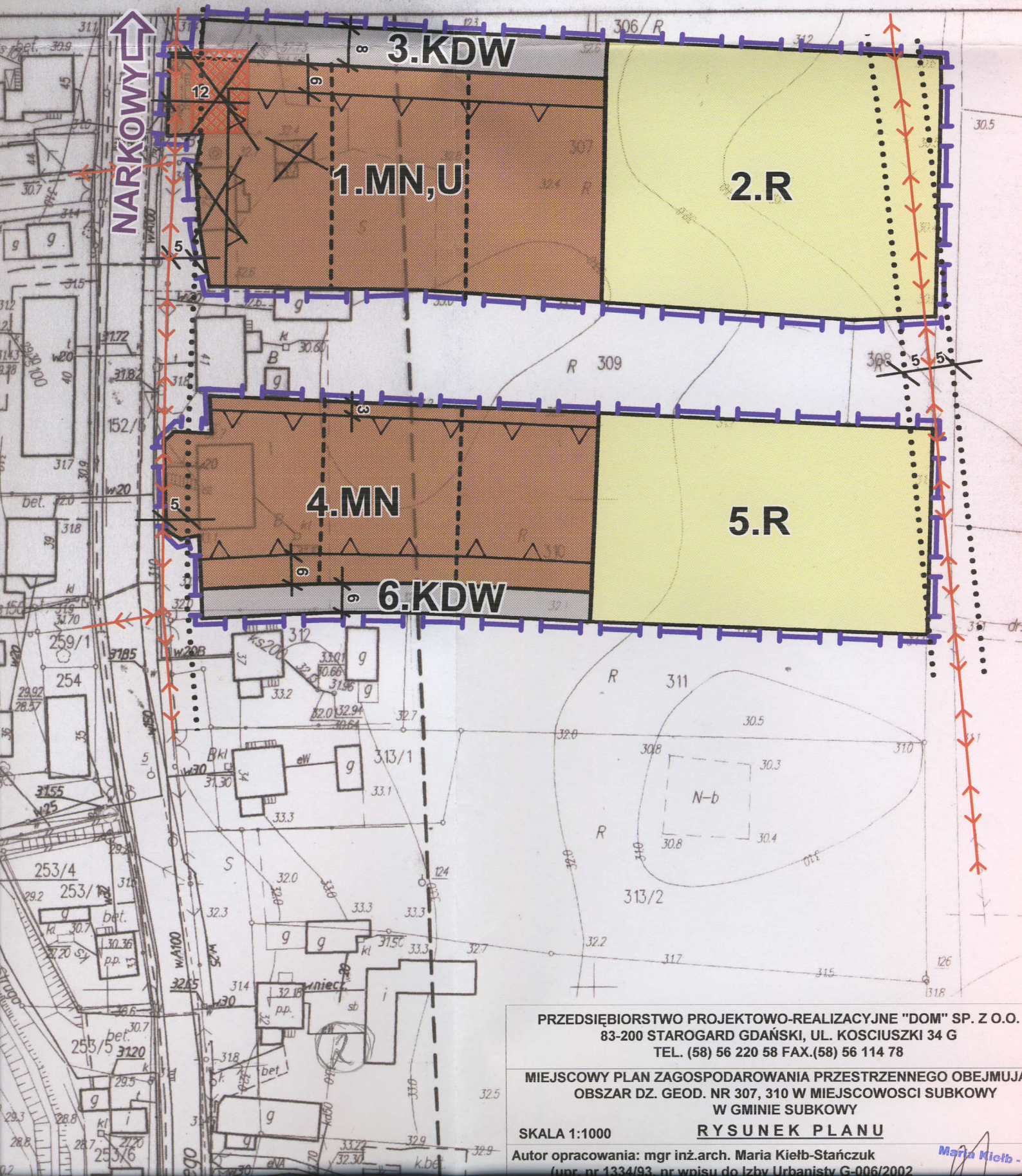
obiekty nieistniejące



RYSUNEK PLANU

Łącznik nr 3 do Uchwały Nr XI/107/08
Rady Gminy Subkowy z dnia 06 marca 2008r.

0 m 30 m



PRZEDSIĘBIORSTWO PROJEKTOWO-REALIZACYJNE "DOM" SP. Z O.O.
83-200 STAROGARD GDAŃSKI, UL. KOŚCIUSZKI 34 G
TEL. (58) 56 220 58 FAX.(58) 56 114 78

MIEJSCOWY PLAN ZAGOSPODAROWANIA PRZESTRZENNEGO OBEJMUJĄCY
OBSZAR DZ. GEOD. NR 307, 310 W MIEJSCOWOŚCI SUBKOWY
W GMINIE SUBKOWY

SKALA 1:1000 **RYSUNEK PLANU**

Autor opracowania: mgr inż.arch. Maria Kielb-Stańczuk
(upr. nr 1334/93, nr wpisu do Izby Urbanisty G-006/2002)

Maria Kielb.