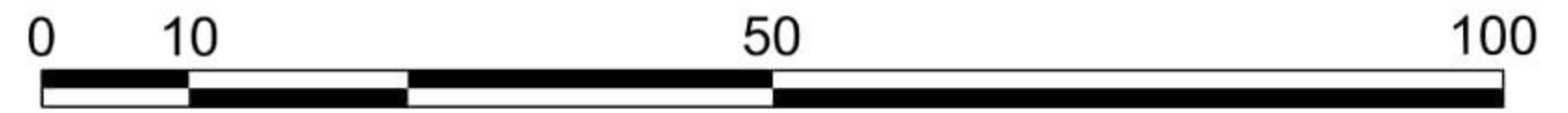




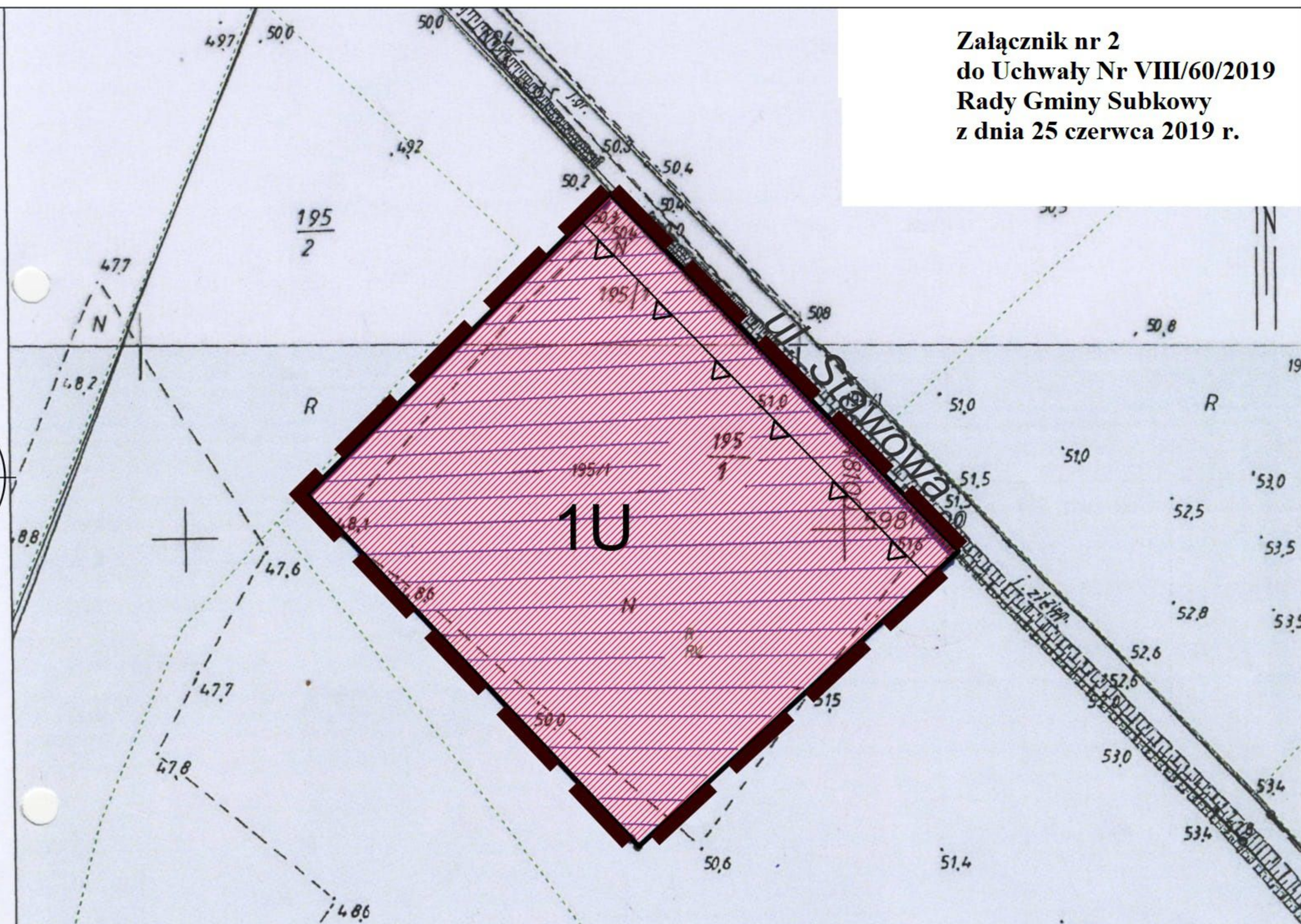

MIEJSCOWY PLAN ZAGOSPODAROWANIA PRZESTRZENNEGO DLA FRAGMENTU WSI BRZUŚCE, GMINA SUBKOWY

RYSUNEK PLANU

Skala 1:1000



Załącznik nr 2
do Uchwały Nr VIII/60/2019
Rady Gminy Subkowy
z dnia 25 czerwca 2019 r.



Wyrys ze Studium uwarunkowań i kierunków zagospodarowania przestrzennego Gminy Subkowy, uchwalonego przez Radę Gminy Subkowy uchwałą Nr VI/26/15 z dnia 26 marca 2015 roku

PRZEWODNICZĄCY
Rady Gminy
Jacek Lisewski

Poświadczam zgodność niniejszej kopii z treścią materiału państwowego zasobu geodezyjnego i kartograficznego	
Organ prowadzący państwowy zasób geodezyjny i kartograficzny	<i>Starosta Tczewski</i>
Nazwa materiału zasobu	<i>MAPA ZASADNICZA</i>
Identyfikator ewidencyjny materiału zasobu	<i>GG.GK 6642.105.53317</i>
Data wykonania kopii	<i>20.01.2017</i>
Imię, nazwisko i podpis osoby reprezentującej organ	<i>[Signature]</i>

LEGENDA :

OZNACZENIA OBOWIĄZUJĄCE:

	GRANICA OBSZARU OBJĘTEGO PLANEM
	LINIE ROZGRANICZAJĄCE TERENY O RÓŻNYM PRZEZNACZENIU LUB RÓŻNYCH ZASADACH ZAGOSPODAROWANIA
	NIEPRZEKRACZALNA LINIA ZABUDOWY
	SYMBOL CYFROWO-LITEROWY TERENU
PRZEZNACZENIA TERENU:	
	TEREN ZABUDOWY USŁUGOWEJ



Obszar objęty opracowaniem planu

Legenda do wyrisu ze Studium:

1.2. Obszary zainwestowane:

obszary rozwoju zabudowy, w tym o wiodącej funkcji:
 - usługowej