

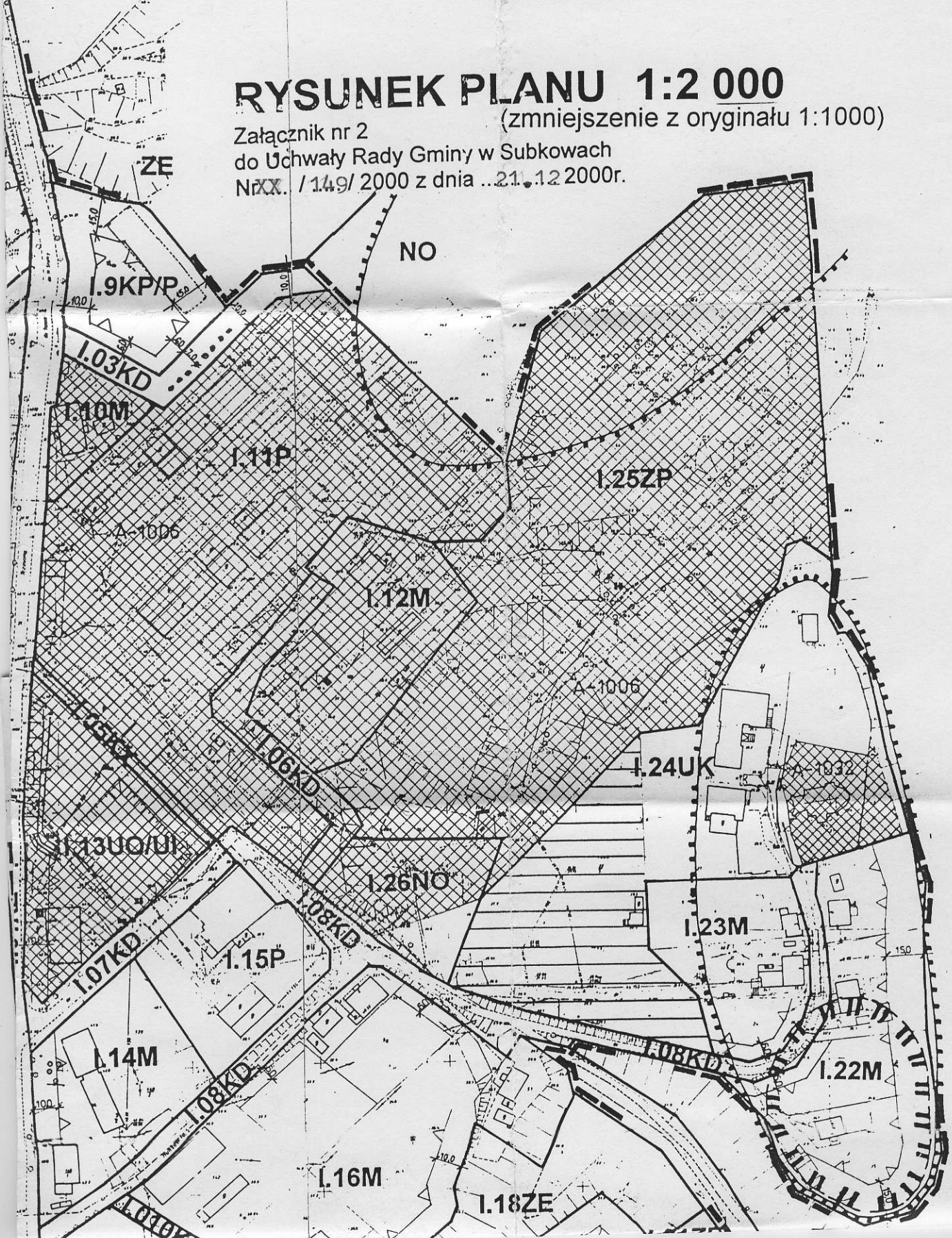
# GMINA SUBKOWY WIEŚ GORZĘDZIEJ

## MIEJSCOWY PLAN ZAGOSPODAROWANIA PRZESTRZENNEGO

### RYSUNEK PLANU 1:2 000




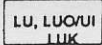






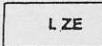
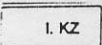

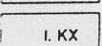
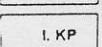

(zmniejszenie z oryginału 1:1000)

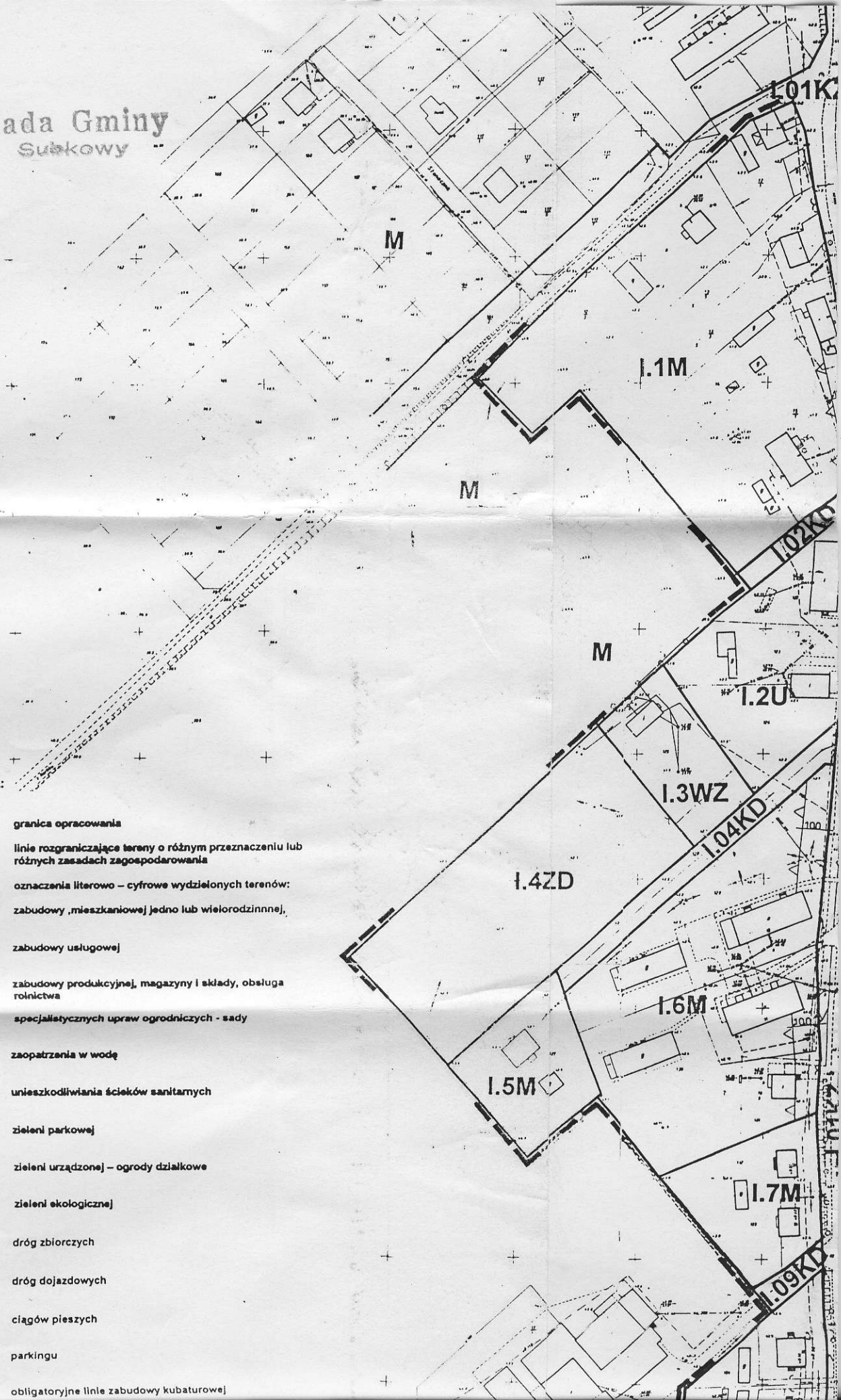
Załącznik nr 2  
do Uchwały Rady Gminy w Subkowach  
Nr XX / 149 / 2000 z dnia ..21..12 2000r.



Rada Gminy  
Subkowy

OZNACZENIA:

	granica opracowania
	linie rozgraniczające tereny o różnym przeznaczeniu lub różnych zasadach zagospodarowania
oznaczenia literowo - cyfrowe wydzielonych terenów:	
	zabudowy mieszkaniowej jedno lub wielorodzinnej,
	zabudowy usługowej
	zabudowy produkcyjnej, magazyny i składy, obsługa rolnictwa
	specjalistycznych upraw ogrodniczych - sady
	zaopatrzenia w wodę
	unieszkodliwiania ścieków sanitarnych
	zieleni parkowej
	zieleni urządzonej - ogrody działkowe
	zieleni ekologicznej
	dróg zbiorczych
	dróg dojazdowych
	ciągów pieszych
	parkingu
	obligatoryjne linie zabudowy kubaturowej





nieprzekraczalne linie zabudowy kubaturowej




zakaz zabudowy kubaturowej



obiekty i obszary wpisane do rejestru zabytków  
nieruchomych województwa - zespół dworsko parkowy  
nr dec. A-1006 i kościół parafialny wraz z cmentarzem  
nr dec. A-1032



stanowiska archeologiczne do zachowania i ochrony



grodzisko z okresu średniowiecznego



Przedsiębiorstwo Projektowo Realizacyjne „DOM” Sp. z o. o.  
83-200 Starogard Gdański, ul. Kościuszki 34 G  
tel/fax (0-58) 562-20-57, (0-58) 561-12-40, (058) 561-14-78

Gmina Subkowy

**MIEJSKOWY PLAN ZAGOSPODAROWANIA PRZESTRZENNEGO wsi Gorzędziej**

Tytuł rysunku		Skala
RYSUNEK PLANU		1:1000
Projektant	mgr inż. arch. Barbara Jaszczuk-Skolimowska mgr inż. arch. Maria Kiełb-Stańczuk (upr. nr 133493)	
Kierownik pracowni	mgr inż. arch. Maria Kiełb-Stańczuk	
Kreśliła	tech. arch. Małgorzata Głodek	
Sprawił	mgr inż. arch. Maria Landowska (upr. nr 134584)	
data opracowania: czerwiec 2000		



I.17P

.19M

U/ZP

.20M

MAPA DO CEŁÓW PROJEKTOWYCH

Skala 1:50,0

Przewodniczący  
RADY GMINY

Antoni Rudnik

Obiekt: Garżadny  
Miej: Pustkowo  
Gmina: Sztum  
Powiat: Gostyń

Wykonawca: BUG-K „Geometr” s.c.  
Teren: ul. Piastowa 3  
tel. 0581 531 38 04

Dotyczy: 1:500 1:1000  
Wzrost mapy: ul. Piastowa 3, 81-100 Sztum  
Teren: obszar 18 20 10000  
Wzrost mapy: ul. Piastowa 3, 81-100 Sztum  
Teren: obszar 18 20 10000  
Wzrost mapy: ul. Piastowa 3, 81-100 Sztum  
Teren: obszar 18 20 10000  
Wzrost mapy: ul. Piastowa 3, 81-100 Sztum  
Teren: obszar 18 20 10000

M

S-