

Rada Gminy  
Subkowy

# WIEŚ GORZĘDZIEJ, GMINA


## MIEJSKOWY PLAN ZAGOSPODAROWANIA PRZESTRZENNEGO

### RYSUNEK PLANU 1:10 000 (zmniejszenie z oryginału 1:5000)

Załącznik nr 1  
do Uchwały Rady Gminy w Subkowie  
Nr. XX/149/2000 z dnia 21.12.2000r.



#### OZNACZENIA:



granica opracowania, w tym granice gminy Subkowy  
obszar objęty rysunkiem planu w skali 1:1000 (zał. nr 2 do Uchwały Rady Gminy w Subkowie Nr ...../2000 z dn. ....)  
obszary objęte zasadami kształtowania zabudowy i zagospodarowania działki określonymi w zał. nr 3 do Uchwały Rady Gminy w Subkowie Nr ...../2000 z dn. ....

# A SUBKOWY

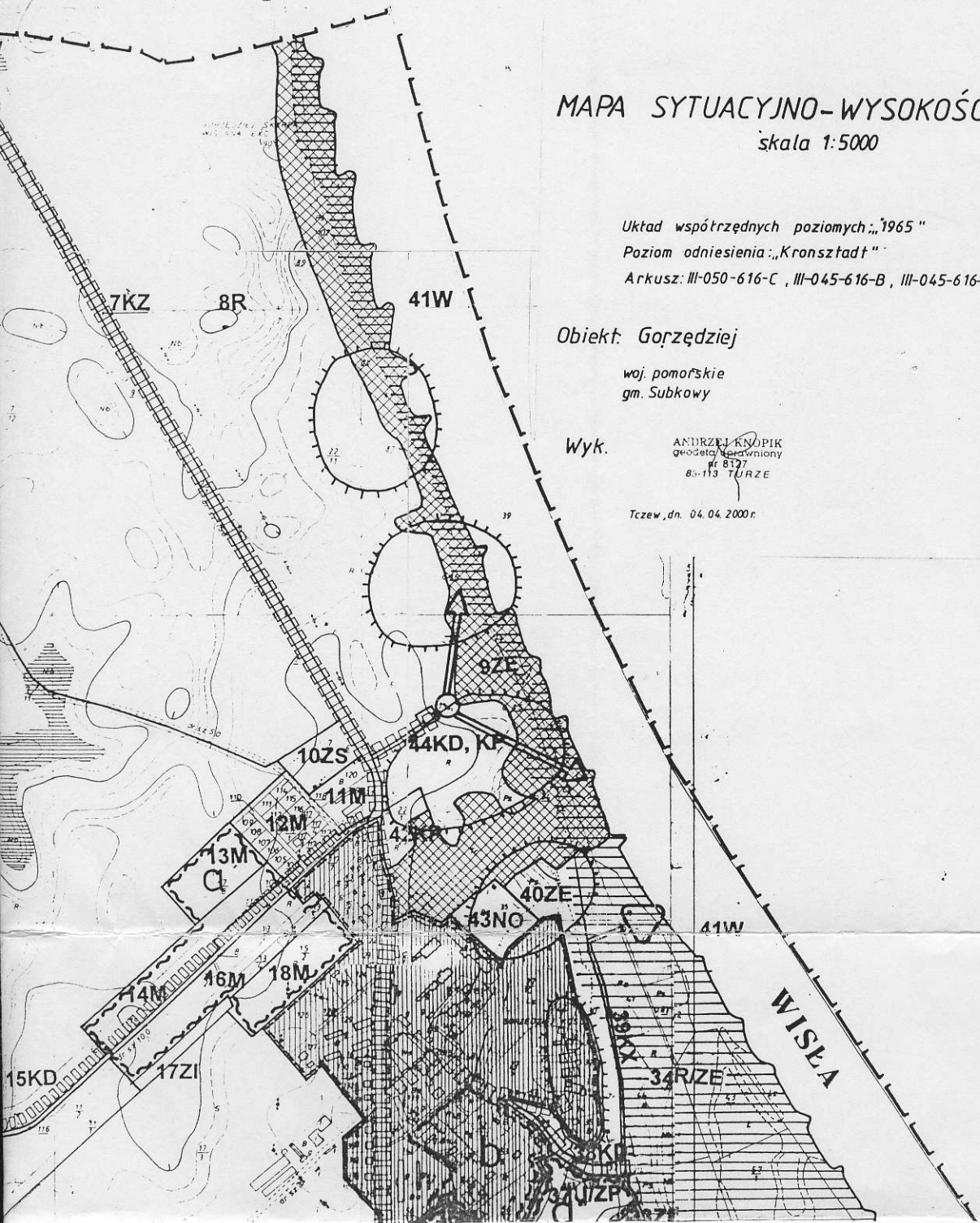
## MAPA SYTUACYJNO-WYSOKOŚCIOWA skala 1:5000













Układ współrzędnych poziomych: „1965”  
Poziom odniesienia: „Kronsztadt”  
Arkusz: III-050-616-C, III-045-616-B, III-045-616-A

Obiekt: Gorzędziej  
woj. pomorskie  
gm. Subkowy

Wyk. ANDRZEJ KNOPIK  
geodeta/mierzący  
nr 8177  
83-113 TURZE

Tczew, dn. 04.04.2000r.



-  linie rozgraniczające tereny o różnym przeznaczeniu lub różnych zasadach zagospodarowania
- oznaczenia literowo – cyfrowe wydzielonych terenów:**
- M** zabudowy mieszkaniowej jedno lub wielorodzinnej
- MR** zabudowy mieszkaniowej zagrodowej
- U** zabudowy usługowej
- P** zabudowy produkcyjnej, magazyny i składy, obsługa rolnictwa
- R** gospodarki rolnej
- S** specjalistycznych upraw ogrodniczych – sady
- W** wód otwartych
- WZ** zaopatrzenia w wodę
- EE** zaopatrzenia w energię elektryczną
- NO** unieszkodliwiania ścieków sanitarnych
- ZP** zieleni parkowej – park leśny
- ZC** zieleni cmentarnej
- ZS** zieleni sportowej
- ZI** zieleni izolacyjnej
- ZE** zieleni ekologicznej
- KZ** dróg zbiorczych
- KL** dróg lokalnych
- KD** dróg dojazdowych
- KX** ciągów pieszych
- KP** parkingów
-  pomnik przyrody (grupa drzew) nr 792 (wg rejestru WKP)
-  projektowane stanowisko dokumentacyjne przyrody nieożywionej lub projektowany zespół przyrodniczo – krajobrazowy „Zakole Wisły”
-  stanowiska archeologiczne do zachowania i ochrony
-  tereny o dużym znaczeniu ekologicznym do zachowania i wzmocnienia
-  tereny zagrożone powodzią
-  gazociąg wc wraz ze strefą zakazu zabudowy kubaturowo
-  ścieżka rowerowa o znaczeniu regionalnym
-  ścieżka rowerowa o znaczeniu gminnym
-  lokalizacja przystani na rzece Wisła
-  lokalizacja punktu widokowego
-  założenie dworsko – parkowe Mały Gorzędziej





**Przewodniczący  
RADY GMINY**

*Antoni Rudnik*

Przedsiębiorstwo Projektowo Realizacyjne "DOM" Sp. z o.o. 83-206 Stawogard Górnicki, ul. Kościuszki 214 G, tel/fax: (0-58) 562-20-97, (0-58) 561-12-48		
Temat: <b>MIEJSOWY PLAN ZAGOSPODAROWANIA PRZESTRZENNEGO WIEŚ GÓRZEDZIEŃ, GMINA SUBÓWY</b>		
Treść rysunku: <b>RYSEK PLANU</b>		Skala: <b>1:5000</b>
Projektant:	mgr. inż. arch. Maria Kiełty-Szańczuk mgr. inż. arch. Barbara Jaszczuk-Skolimowska	Nr umowy: <b>3/BNW/2000</b> [17/2000] z dnia <b>14.03.2000</b>
Kierownik pracowni:	mgr. inż. arch. Maria Kiełty-Szańczuk	
Kreślił:	tech. arch. Małgorzata Gadek	
Sprawdził:	mgr. inż. arch. Małgorzata Gadek	
data opracowania: kwiecień 2000r.		