




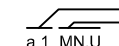

GMINA SUBKOWY
ZMIANA MIEJSCOWEGO PLANU
ZAGOSPODAROWANIA PRZESTRZENNEGO
DLA DZIAŁEK NR 234/13, 317, 326, 412/4
I CZĘŚCI DZIAŁEK NR 232, 318/1, 318/2, 320,
321/2, 322/2, 330/6, 411, 437/2 POŁOŻONYCH
W SUBKOWACH, GMINA SUBKOWY

RYSUNEK PLANU


Skala 1:1000





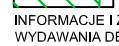
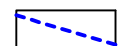



OZNACZENIA

USTALENIA PLANU

-  GRANICA OBSZARU OBJĘTEGO ZMIANĄ PLANU
-  LINIA ROZGRANICZAJĄCA TERENY O RÓŻNYM PRZEZNACZENIU LUB RÓŻNYCH ZASADACH ZAGOSPODAROWANIA
-  OZNACZENIE TERENÓW WYDZIELONYCH LINIAMI ROZGRANICZAJĄCYMI
-  OZNACZENIE CYFROWE - NUMER TERENU
-  OZNACZENIE LITEROWE - PRZEZNACZENIE TERENU

a.1. MN,U

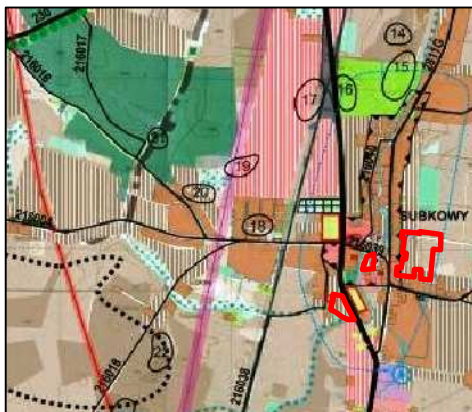
- MN,U** TEREN ZABUDOWY MIESZKANIOWEJ JEDNORODZINNEJ ORAZ ZABUDOWY USŁUGOWEJ
- Z** TEREN ZIELENI URZĄDZONEJ
- R** TEREN ROLNICZY
- KDD** TEREN DROGI PUBLICZNEJ - ULICA DOJAZDWA
- KDW** TEREN DROGI WEWNĘTRZNEJ
-  MAKSYMALNA NIEPRZEKRACZALNA LINIA ZABUDOWY

-  STREFA OCHRONY ZESPOŁU RURALISTYCZNEGO WSI SUBKOWY
-  STREFA OCHRONY EKSPOZYCJI ZESPOŁU RURALISTYCZNEGO WSI SUBKOWY
-  HISTORYCZNE PODZIAŁY GEODEZYJNE - DO ZACHOWANIA
-  OBSZAR ZIELENI DO PIELĘGNACJI
-  INFORMACJE I ZALECENIA NIE BĘDĄCE PODSTAWĄ WYDAWANIA DECYZJI ADMINISTRACYJNYCH
-  ZALECANY PODZIAŁ NA DZIAŁKI
-  ORIENTACYJNA LOKALIZACJA ISTNIEJĄCEGO OCZKA WODNEGO
-  ISTNIEJĄCA KRAWĘDZ JEZDNI DROGI KRAJOWEJ NR 91
-  ZALECANA LOKALIZACJA ZABUDOWY




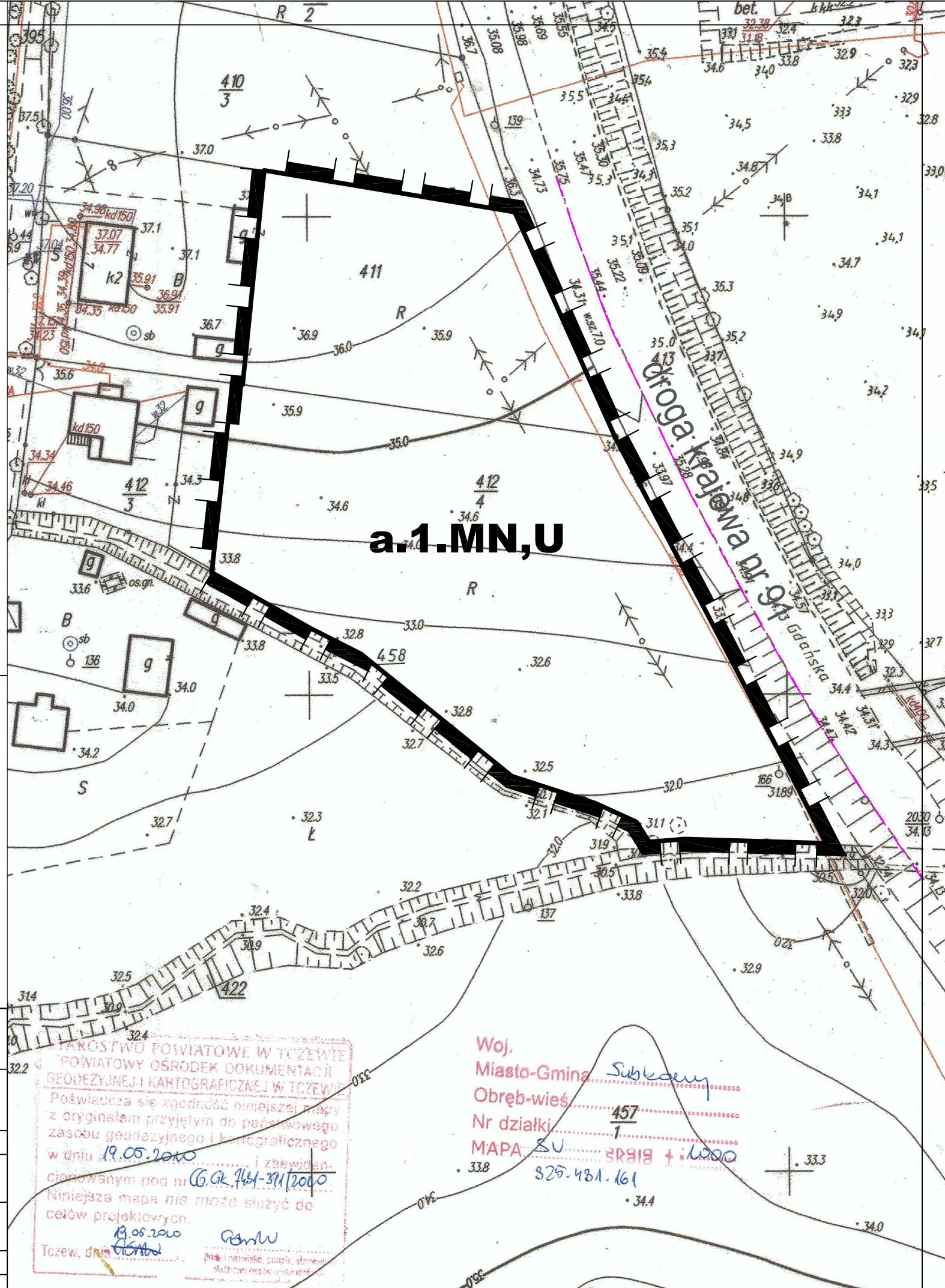
ZALĄCZNIK NR 1A DO
 UCHWAŁY NR XII/94/11
 RADY GMINY SUBKOWY
 Z DNIA 23 GRUDNIA 2011 ROKU

WYRYS ZE STUDIUM
 UWARUNKOWAŃ I KIERUNKÓW ZAGOSPODAROWANIA PRZESTRZENNEGO
 GMINY SUBKOWY



granicę obszarów objętych zmianą planu

| | | |
|---|--|------------|
|  URZĄD GMINY SUBKOWY ul. Wybickiego 19a 83-120 SUBKOWY | | |
| ZMIANA MIEJSCOWEGO PLANU ZAGOSPODAROWANIA PRZESTRZENNEGO DLA DZIAŁEK NR 234/13, 317, 326, 412/4 I CZĘŚCI DZIAŁEK NR 232, 318/1, 318/2, 320, 321/2, 322/2, 330/6, 411, 437/2 POŁOŻONYCH W SUBKOWACH, GMINA SUBKOWY | | |
| NAZWA RYSUNKU | RYSUNEK PLANU | |
| OPRACOWANIE | M-PRO mgr inż. arch. Michał Szatybelko Północna Okręgowa Izba Urbanistów w Gdańsku, czł. nr G-177/2004 e-mail: mic74@vp.pl | |
| | sm2 mgr inż. arch. Michał Peszkowski Północna Okręgowa Izba Urbanistów w Gdańsku, czł. nr G-185/2004 e-mail: pesz@interia.pl | |
| LISTOPAD 2011R. | SKALA 1:1000 | NR RYS. 1A |



STAROSTWO POWIATOWE W TCZEWIE
 POWIATOWY OŚRODEK DOKUMENTACJI
 GEODEZYJNEJ I KARTOGRAFICZNEJ W TCZEWIE
 Poświadczam się zgodność niniejszej mapy
 z oryginałem przyjętym do podstawowego
 zarchiwu geodezyjnego i kartograficznego
 w dniu 19.05.2010
 i zaświadczam
 oświadczanym pod nr G.0k.764-371/2010
 Niniejsza mapa nie może służyć do
 celów projektowych.
 Tczew, dnia 19.05.2010
 G.0k.764-371/2010

Woj. Miasto-Gmina Subkowy
 Obręb-wieś 457
 Nr działki 1
 MAPA SU 825-481-161