











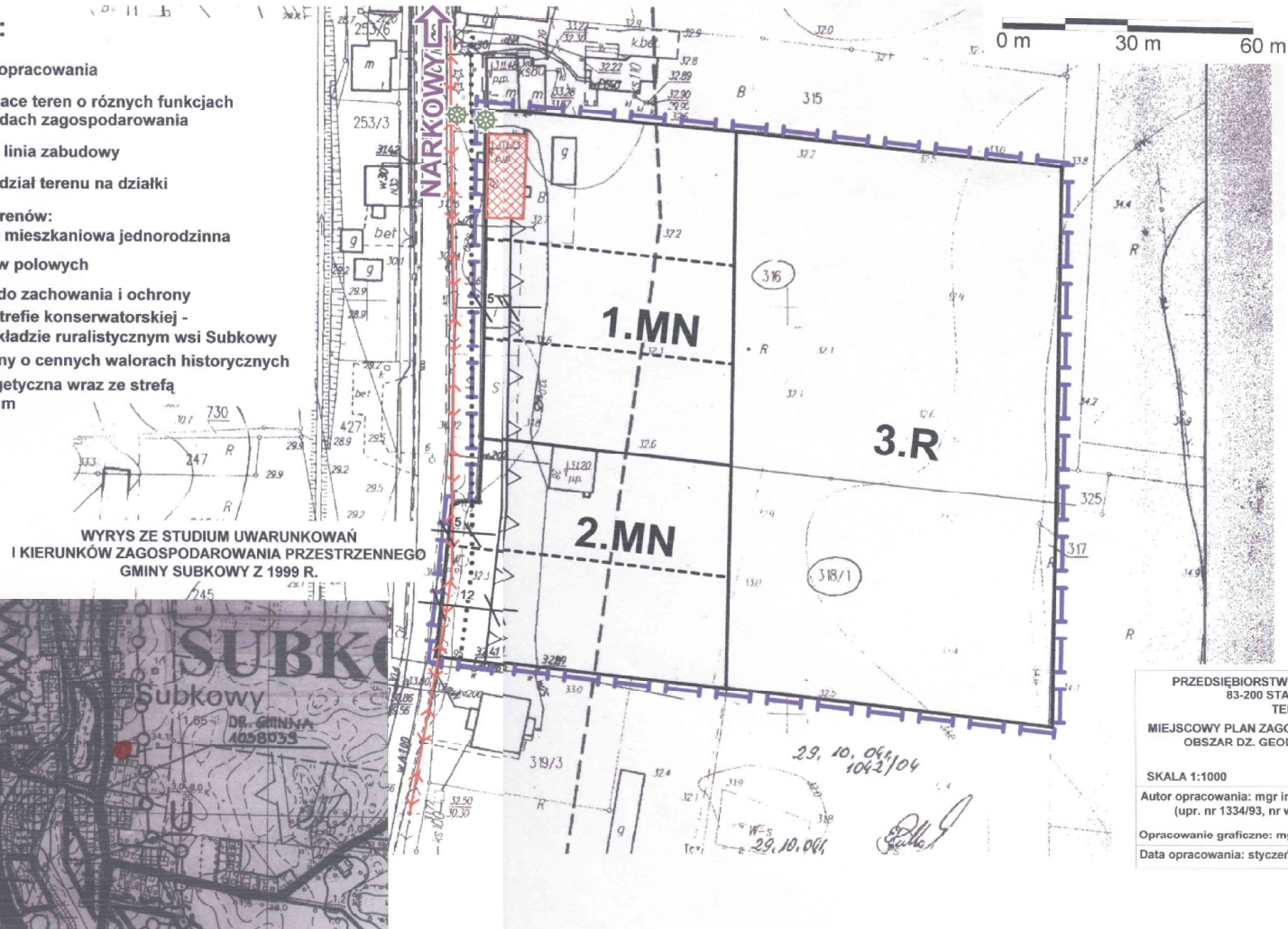
SKALA 1:1000

RYSunEK PLANU

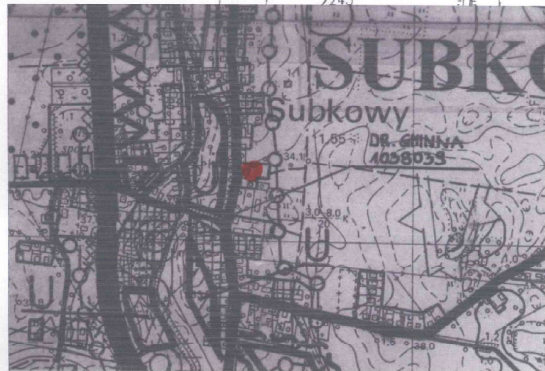
Załącznik nr 5 do Uchwały Nr XI/107/08
Rady Gminy Subkowy z dnia 06 marca 2008r.

LEGENDA:

-  granica obszaru opracowania
-  linie rozgraniczające teren o różnych funkcjach lub różnych zasadach zagospodarowania
-  nieprzekraczalna linia zabudowy
-  proponowany podział terenu na działki
- Przeznaczenie terenów:**
-  MN - zabudowa mieszkaniowa jednorodzinna
-  R - tereny upraw polowych
-  istniejąca zieleni do zachowania i ochrony
-  obszar planu w strefie konserwatorskiej - w zabytkowym układzie ruralistycznym wsi Subkowy
-  obiekty do ochrony o cennych walorach historycznych
-  linia elektroenergetyczna wraz ze strefą oddziaływania 5 m



WRYs ZE sTUDIUM UWARUNKOWAN
I KIERUNKÓw ZAGOSPODAROWANIA PRZESTRZENNEGO
GMINY SUBKOWY Z 1999 R.



PRZEDSIĘBIORSTWO PROJEKTOWO-REALIZACYJNE "DOM" SP. Z O.O.
83-200 STAROGARD GDAŃSKI, UL. KOŚCIUSZKI 34 G
TEL. (58) 56 220 58 FAX.(58) 56 114 78

MIEJSCOWY PLAN ZAGOSPODAROWANIA PRZESTRZENNEGO OBEJMUJĄCY
OBSZAR DZ. GEOD. NR 316, 318/1 W MIEJSCOWOŚCI SUBKOWY
W GMINIE SUBKOWY

SKALA 1:1000 **RYSunEK PLANU**

Autor opracowania: mgr inż.arch. Maria Kielb-Stańczuk
(upr. nr 1334/93, nr wpisu do Izby Urbanisty G-006/2002

Opracowanie graficzne: mgr Karina Mańkowska

Data opracowania: styczeń 2008r.

29.10.04 1042/104
29.10.04

Małgorzata Kielb-Stańczuk

Urząd Miejski w Starogardzie Gdańskim
Wydział Urbanistyki i Zagospodarowania Przestrzennego
Numer wpisu: G-006/2002