










MIEJSCOWY PLAN ZAGOSPODAROWANIA PRZESTRZENNEGO OBEJMUJĄCY OBSZAR DZ. GEOD. NR 290 W MIEJSCOWOŚCI SUBKOWY W GMINIE SUBKOWY

SKALA 1:1000

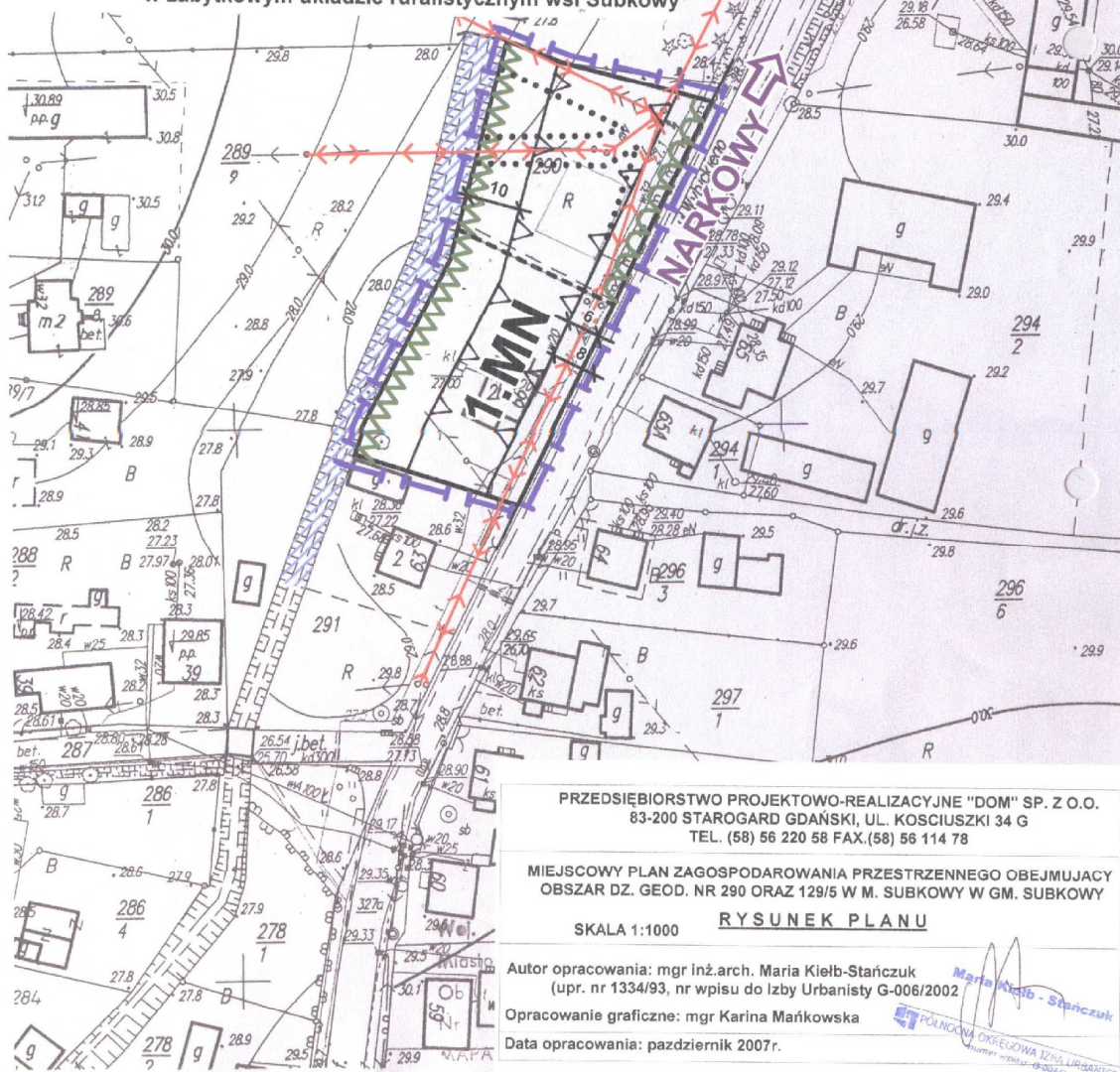
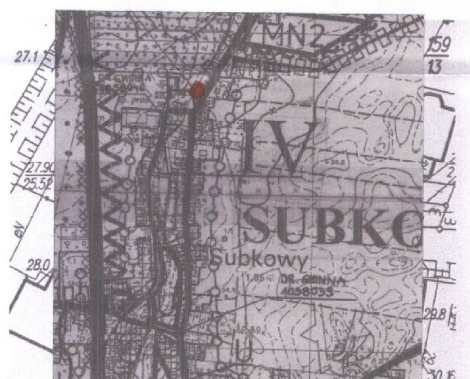
RYSUNEK PLANU

Załącznik nr 1 do Uchwały Nr XI/106/08
Rady Gminy Subkowy z dnia 06 marca 2008 r.

LEGENDA:

-  granica obszaru opracowania
-  linie rozgraniczające teren o różnych funkcjach lub różnych zasadach zagospodarowania
-  nieprzekraczalna linia zabudowy
-  proponowany podział terenu na działki
- Przeznaczenie terenów:**
-  MN - zabudowa mieszkaniowa jednorodzinna
-  istniejący żywoptot
-  istniejący ciek wodny z zielenią otaczającą
-  linia elektroenergetyczna wraz ze strefą oddziaływania SN -5 m, NN -2 m
-  obszar planu w strefie konserwatorskiej - w zabytkowym układzie ruralistycznym wsi Subkowy

WYRYS ZE STUDIUM UWARUNKWAŃ I KIERUNKÓW ZAGOSPODAROWANIA PRZESTRZENNEGO GMINY SUBKOWY



PRZEDSIĘBIORSTWO PROJEKTOWO-REALIZACYJNE "DOM" SP. Z O.O.
83-200 STAROGARD GDAŃSKI, UL. KOŚCIUSZKI 34 G
TEL. (58) 56 220 58 FAX.(58) 56 114 78

MIEJSCOWY PLAN ZAGOSPODAROWANIA PRZESTRZENNEGO OBEJMUJĄCY
OBSZAR DZ. GEOD. NR 290 ORAZ 129/5 W M. SUBKOWY W GM. SUBKOWY

SKALA 1:1000 **RYSUNEK PLANU**

Autor opracowania: mgr inż. arch. Maria Kielb-Stańczuk
(upr. nr 1334/93, nr wpisu do Izby Urbanisty G-006/2002)

Opracowanie graficzne: mgr Karina Mańkowska

Data opracowania: październik 2007r.


Maria Kielb - Stańczuk
POLSKA OKRĘGOWA IZBA URBANISTÓW
numer wpisowy: G-006/2002