

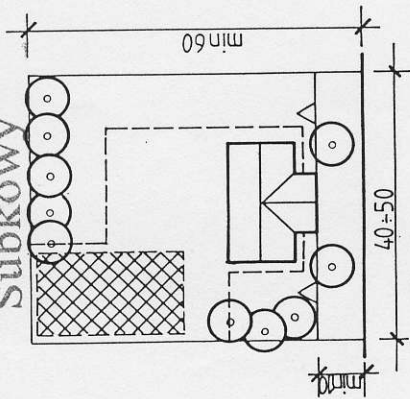
Rada Gminy Subkowy

Gmina Subkowy wieś Subkowy

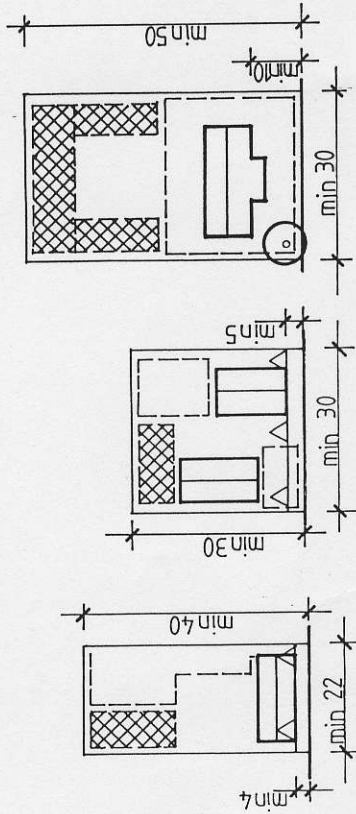
Miejscowy plan zagospodarowania przestrzennego
Zasady zagospodarowania działki
skala 1:1000

do Uchwały Nr VI/60/2003 Rady Gminy w Subkowach
z dnia 28 sierpnia 2003r.

załącznik nr 3B

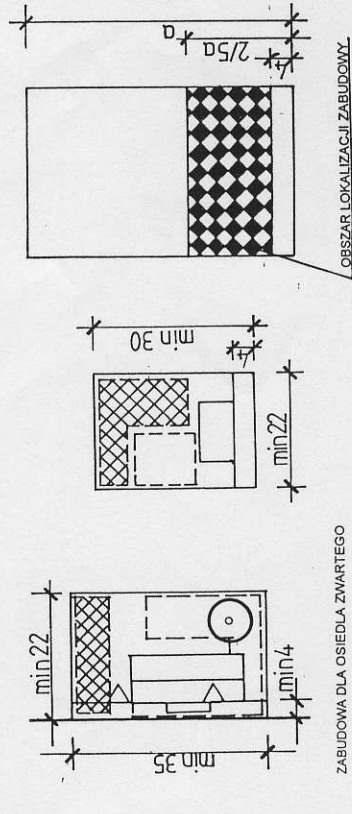


ZABUDOWA DWORCOWA*
-WYBUDOWANIA POZA ZWARTĄ ZABUDOWĄ



ZABUDOWA ULICOWKI

ZABUDOWA ZAGRODOWA* DO ZESPÓŁÓW
ZABUDOWY POZA ZABUDOWĄ ZWARTĄ WSI



ZABUDOWA DLA OSIEDLA ZWARTEGO

OBZAR LOKALIZACJI ZABUDOWY
-BUDYNEK GŁÓWNY

OZNACZENIA:

- Budynek mieszkalno-usługowy
- Strefa dopuszczalnej zabudowy pomocniczej (budynki gospodarcze, warsztaty, garaże)
- Strefa zieleni przydomowej (przedogrodki kwiatowe, użytkowe sady)
- Zieleni wysoka wymagana w urządzeniu terenu
- Nieprzekraczalna linia zabudowy

Przedsiębiorstwo Projektowo-Realizacyjne
"DOM" Sp.z o.o.
83-200 STAROGARD GDANSKI
ul. Kościuszki 34G, tel. (058) 562 20 57
NIP 592 - 020 - 06 - 51

Przedsiębiorstwo Projektowo Realizacyjne "DOM" Sp. z o. o. 83-200 Starogard Gdański, ul. Kościuszki 34 G tel/fax (0-58) 562-20-57, (0-58) 561-12-40		Skala: 1:1000
Treść rysunku: ZASADY ZAGOSPODAROWANIA DZIAŁKI		
Projektant	mgr inż. arch. Barbara Jaszczuk-Skolimowska (upr. nr 1540/2000) dr inż. arch. Bogna Lipińska mgr inż. arch. Tomasz Blyskosz	mgr inż. arch. Barbara Jaszczuk-Skolimowska
Kierownik pracowni	mgr inż. arch. Maria Kieib-Stańczuk	mgr inż. arch. Maria Kieib-Stańczuk
Kreślił	tech. arch. Małgorzata Głodek	mgr inż. arch. Maria Kieib-Stańczuk
Sprawił	mgr inż. arch. Maria Kieib-Stańczuk (upr. nr 1334/93)	mgr inż. arch. Maria Kieib-Stańczuk
data opracowania:	luty 2002r.	upr. do arch. w pl. pres. nr 1334/93

Przewodniczący
Stefan Katala
Stefan Katala