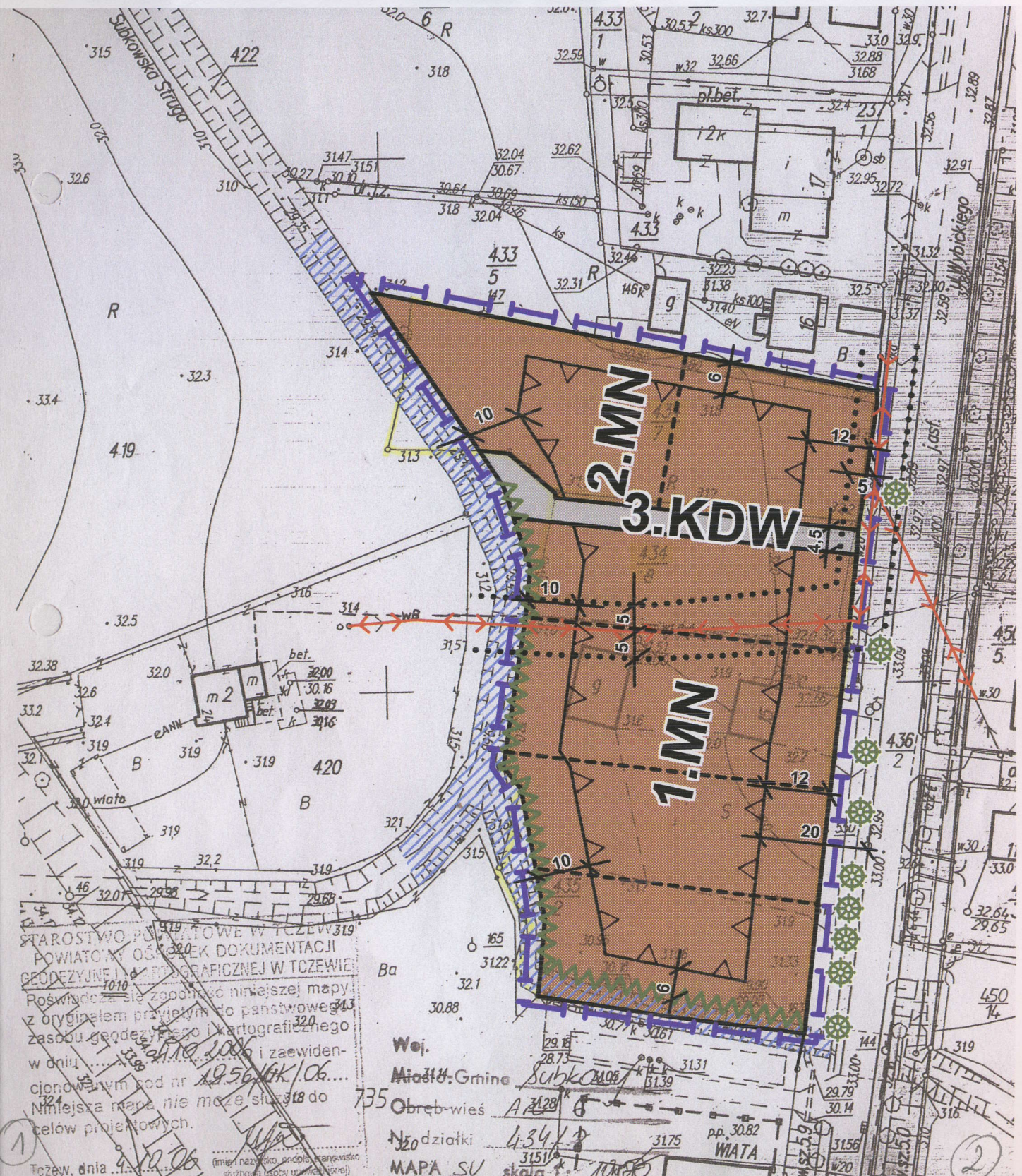



SKALA 1:1000

RYSUNEK PLANU

Załącznik nr 6 do Uchwały Nr XI/10
Rady Gminy Subkowy z dnia 06 m

metry



I KIERU



STAROSTWO POWIATOWE W TCZEWIE
POWIATOWY OŚRODEK DOKUMENTACJI
GEODEZYJNEJ I KARTOGRAFICZNEJ W TCZEWIE
Pozwala się zapisać niniejszej mapy
z oryginałem przyległym do państwowego
zasobu geodezyjno-kartograficznego
w dniu 19.05.2006 i zaewidencjonować
w tym pod nr 19.56/06/06
Niniejsza mapa nie może służyć do
celów projektowych.
Tczew, dnia 19.05.2006

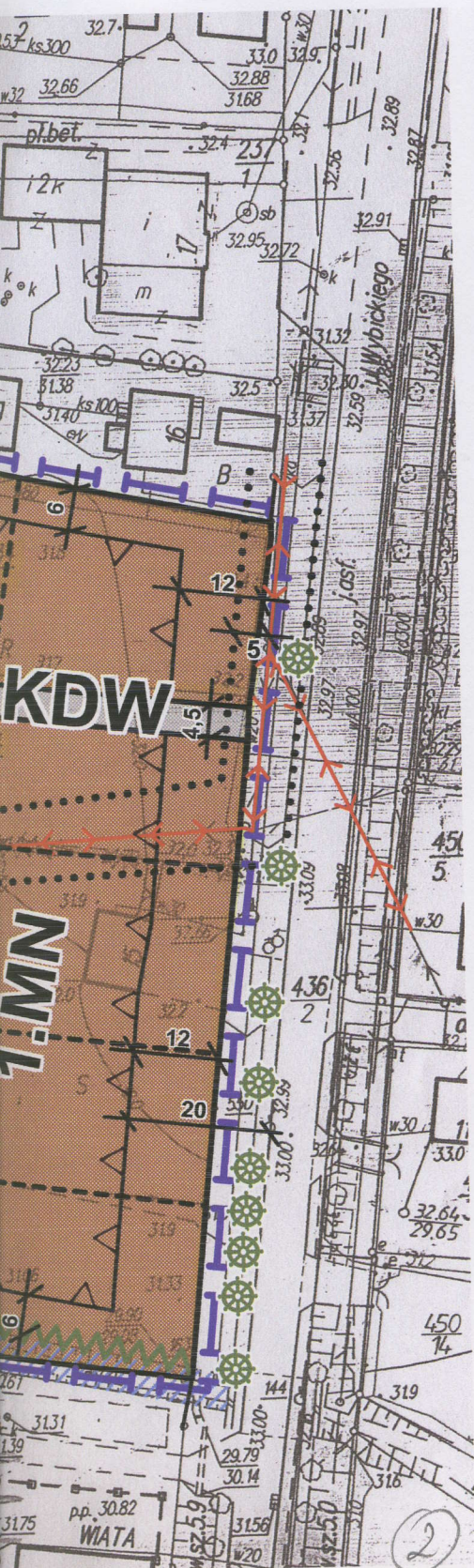
Woj. Mazowieckie
Miasto Gmina Subkowy
Obręb-wieś A-128
№20 działki 434/1
MAPA SU skala 1:1000

2

MIEJS

SUNEK PLANU











unik nr 6 do Uchwały Nr XI/107/08
Gminy Subkowy z dnia 06 marca 2008 r.



WYRYS ZE STUDIUM UWARUNKOWAŃ I KIERUNKÓW ZAGOSPODAROWANIA PRZESTRZENNEGO GMINY SUBKOWY Z 1999 ROKU;



LEGENDA:

-  granica obszaru opracowania
 -  linie rozgraniczające teren o różnych funkcjach lub różnych zasadach zagospodarowania
 -  nieprzekraczalna linia zabudowy
 -  proponowany podział terenu na działki
- Przeznaczenie terenów:
-  MN - zabudowa mieszkaniowa jednorodzinna
 -  KDW - teren dróg wewnętrznych
 -  istniejąca zielen do zachowania i ochrony - szpalery drzew
 -  istniejący ciek wodny z zielenią otaczającą
 -  linie elektroenergetyczne wraz ze strefą oddziaływania 5 m
 -  obszar planu w strefie konserwatorskiej - w zabytkowym układzie ruralistycznym wsi Subkowy

PRZEDSIĘBIORSTWO PROJEKTOWO-REALIZACYJNE "DOM" SP. Z O.O.
83-200 STAROGARD GDAŃSKI, UL. KOSCIUSZKI 34 G
TEL. (58) 56 220 58 FAX.(58) 56 114 78

MIEJSCOWY PLAN ZAGOSPODAROWANIA PRZESTRZENNEGO OBEJMUJĄCY
OBSZAR DZ. GEOD. NR 434/7, 434/8 I 434/9 W MIEJSCOWOŚCI
SUBKOWY W GMINIE SUBKOWY