




GMINA SUBKOWY
ZMIANA MIEJSCOWEGO PLANU
ZAGOSPODAROWANIA PRZESTRZENNEGO
DLA DZIAŁEK NR 234/13, 317, 326, 412/4
I CZĘŚCI DZIAŁEK NR 232, 318/1, 318/2, 320,
321/2, 322/2, 330/6, 411, 437/2 POŁOŻONYCH
W SUBKOWACH, GMINA SUBKOWY
RYSUNEK PLANU
 Skala 1:1000

0 25 50 M



ZALĄCZNIK NR 1B DO
 UCHWAŁY NR XII/94/11
 RADY GMINY SUBKOWY
 Z DNIA 23 GRUDNIA 2011 ROKU

- OZNACZENIA**
USTALEŃ PLANU
-  GRANICA OBSZARU OBJĘTEGO ZMIANĄ PLANU
 -  LINIA ROZGRANICZAJĄCA TERENY O RÓŻNYM PRZEZNACZENIU LUB RÓŻNYCH ZASADACH ZAGOSPODAROWANIA
 -  OZNACZENIE TERENÓW WYDZIELONYCH LINIAMI ROZGRANICZAJĄCYMI
 -  OZNACZENIE CYFROWE - NUMER TERENU
 -  OZNACZENIE LITEROWE - PRZEZNACZENIE TERENU
- MN,U** TEREN ZABUDOWY MIESZKANIOWEJ JEDNORODZINNEJ ORAZ ZABUDOWY USŁUGOWEJ
- Z** TEREN ZIELENI URZĄDZONEJ
- R** TEREN ROLNICZY
- KDD** TEREN DROGI PUBLICZNEJ - ULICA DOJAZDOWA
- KDW** TEREN DROGI WEWNĘTRZNEJ
-  MAKSYMALNA NIEPRZEKAZALNA LINIA ZABUDOWY
-  STREFA OCHRONY ZESPOŁU RURALISTYCZNEGO WSI SUBKOWY
-  STREFA OCHRONY EKSPEDYCYJNY ZESPOŁU RURALISTYCZNEGO WSI SUBKOWY
-  HISTORYCZNE PODZIAŁY GEODEZYJNE - DO ZACHOWANIA
-  OBSZAR ZIELENI DO PEŁNIENIA
-  INFORMACJE I ZALECENIA NIE BĘDĄCE PODSTAWĄ WYDAWANIA DECYZJI ADMINISTRACYJNYCH
-  ZALECANY PODZIAŁ NA DZIAŁKI
-  ORIENTACYJNA LOKALIZACJA ISTNIEJĄCEGO OCZKA WODNEGO
-  ISTNIEJĄCA KRAJOWA I JEZDNI DROGI KRAJOWEJ NR 91
-  ZALECANA LOKALIZACJA ZABUDOWY



URZĄD GMINY SUBKOWY
 ul. Wybitkiego 19a
 83-120 SUBKOWY

ZMIANA MIEJSCOWEGO PLANU ZAGOSPODAROWANIA PRZESTRZENNEGO DLA DZIAŁEK NR 234/13, 317, 326, 412/4 I CZĘŚCI DZIAŁEK NR 232, 318/1, 318/2, 320, 321/2, 322/2, 330/6, 411, 437/2 POŁOŻONYCH W SUBKOWACH, GMINA SUBKOWY

RYSUNEK PLANU

OPRACOWANIE: **mgr inż. Michał Stajkowski**
 Politechnika Olsztyńska, Wydział Inżynierii i Techniki, Katedra Inżynierii i Techniki, ul. Dąbrowskiego 17, 01-650 Olsztyn, e-mail: ms@poczta.onet.pl

mgr inż. arch. Michał Pęczkowski
 Politechnika Olsztyńska, Wydział Inżynierii i Techniki, Katedra Inżynierii i Techniki, ul. Dąbrowskiego 17, 01-650 Olsztyn, e-mail: pecz@poczta.onet.pl

LISTOPAD 2011R. SKALA 1:1000 NR RYS.1B

