


**MIEJSCOWY PLAN ZAGOSPODAROWANIA  
PRZESTRZENNEGO DLA DZ. NR 73/3 W MIEJSCOWOSCI WIELGŁOWY,  
GMINA SUBKOWY**

**RYСУNEK PLANU**

SKALA 1:1000

Załącznik nr .1 do Uchwały Nr IX/77/07

Rady Gminy Subkowy z dnia 25 października 2007 r.

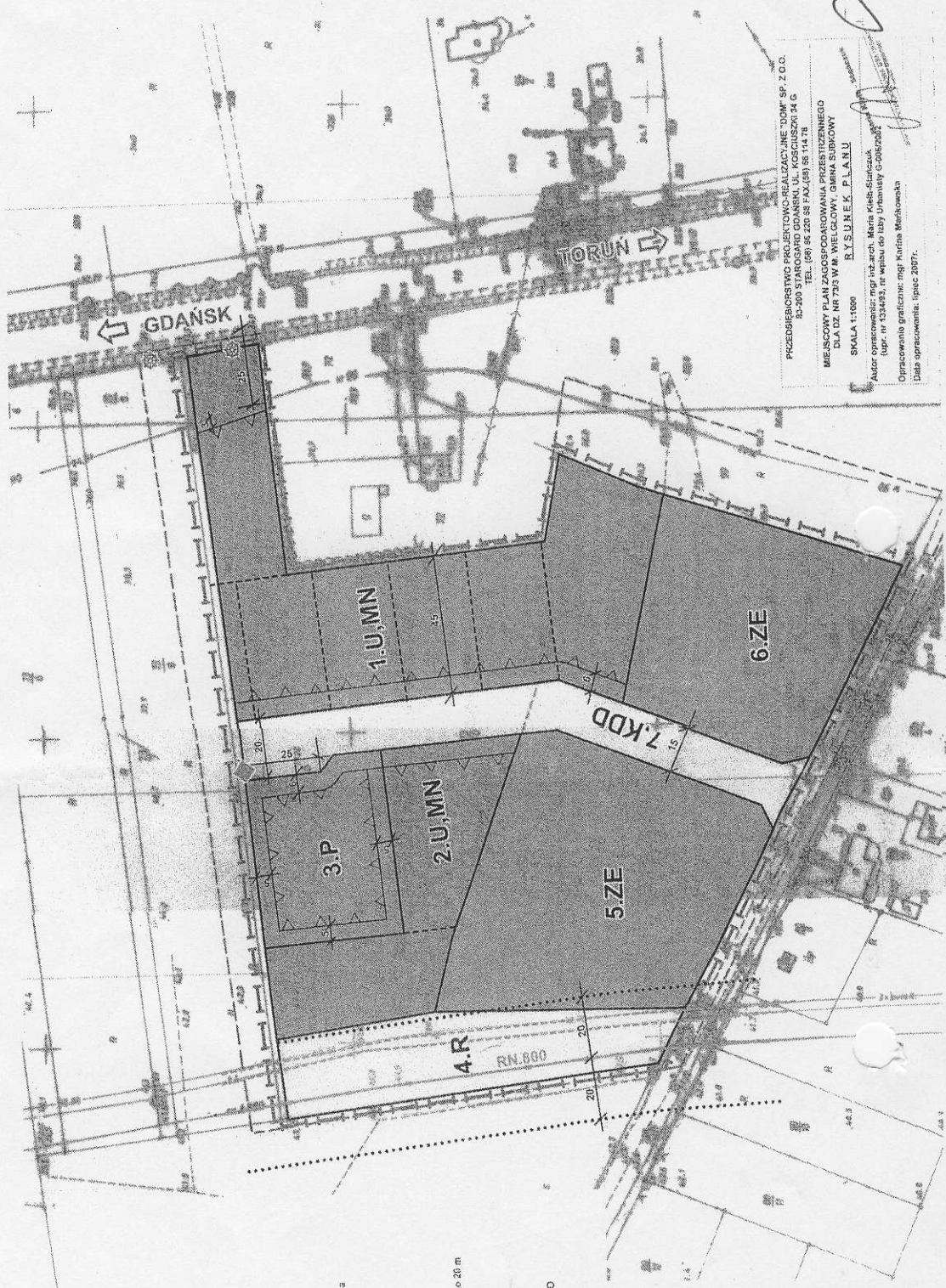
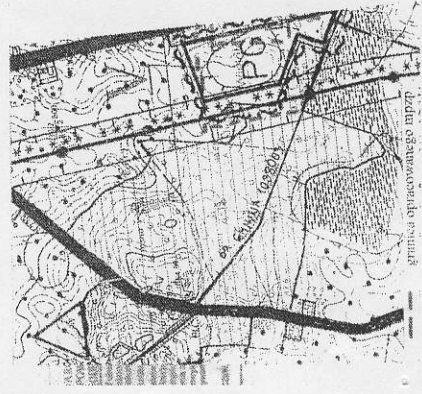


*sytuacyjno - wysokościowa*  
Skala 1:1000

**LEGENDA:**

- granica obszaru opracowania
- linie rozgraniczające teren o różnych funkcjach lub różnych zasadach zagospodarowania
- nieprzekraczalna linia zabudowy
- proponowany podział terenu na działki
- Przenieszenie terenów:
- R - tereny upraw polowych
- ZE - tereny zieleni ekologicznej
- P - tereny zabudowy produkcyjnej, magazynowej i składowej
- U.MN - zabudowa usługowa oraz mieszkalnictwo jednorodzinne
- tereny komunikacyjne:
- KDD - tereny dróg dojazdowych
- istniejąca sieć do zachowania i ochrony
- linie elektroenergetyczne napowietrzne
- proponowana lokalizacja stacji transformatorowej
- ropociąg naftowy wraz ze stacją bezpieczeństwa technicznego 20 m
- istniejący świetłotwór

WYRYS ZE STUDIUM UWARUNKOWAŃ  
I KIERUNKÓW ZAGOSPODAROWANIA PRZESTRZENNEGO  
GMINY SUBKOWY Z 1999 ROKU. SKALA 1:10000



PRZEDBIĘSTWO PROJEKTOWO-REALIZACYJNE "DOM" SP. Z O.O.  
80-200 STARGARD GDANSKI, UL. KOSCIUSZKI 24 G  
TEL. (58) 65 220 58 FAX.(58) 65 114 78  
MIEJSCOWY PLAN ZAGOSPODAROWANIA PRZESTRZENNEGO  
DLA DZ. NR 73/3 W M. WIELGŁOWY, GMINA SUBKOWY  
SKALA 1:1000 RYSUNEK PLANU  
Autor opracowania: mgr inż. Marek Kieślak  
Opracowanie graficzne: mgr Artur Mielkowski  
Data opracowania: lipiec 2007r.